ESQUEMA DE CODIFICAÇÕES DAS ESTRADAS RURAIS

- **Toda Estrada Rural tem a sigla PIR.**
- **Toda Estrada Rural Radial tem o número par.**
- **Toda Estrada Rural Transversal tem o número impar.**
- **O número PAR o veículo estará se afastando ou se aproximando do marco zero (Catedral de Santo Antonio).**

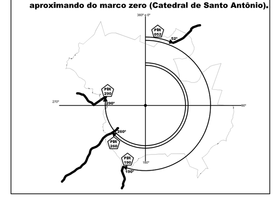

- **Toda Estrada Rural Transversal tem o número impar.**
- **O número ímpar indicará que a estrada, ou seja, o veículo estará circundando o marco zero, a uma distância aproximada em quilômetro igual ao próprio número da Estrada.**

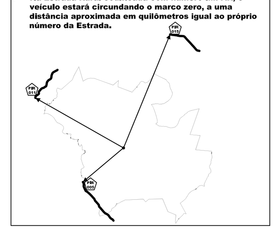

- **As Estradas Rurais de ACESSO são identificadas pelo número do quilômetro, separado por uma barra, do número da Estrada Rural que lhe dá origem.**

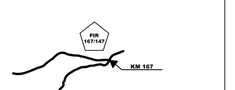

- **Ao ultrapassar o código de um ACESSO vêm-se dois números separados por uma barra.**
- **O número da esquerda indica o quilômetro do acesso; e a direita o número da estrada de origem.**

Exemplo: PIR 167/147 indica o acesso que existe no quilômetro 167 da SP 147.

Orientação

Convergência e declinação do ponto:
Elipsoide: WGS-84
Latitude: 22°42'55.02405" S
Longitude: 47°33'01.02405" W
Data: 01/12/2005

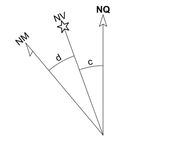

c = Convergência meridiana: 01°04'34,527775"
d = Declinação magnética: -19°30'56,726594"
ad = Variação anual da declinação magnética: -00°07'54,377153"

DADOS DEMOGRÁFICOS

- **POPULAÇÃO TOTAL: 329.159 habitantes (IBGE/2000)**
- **POPULAÇÃO RESIDENTE NA ÁREA URBANA: 317,374 habitantes (IBGE/2000)**
- **POPULAÇÃO RESIDENTE NA ÁREA RURAL: 11,784 habitantes (IBGE/2000)**

LOCALIZAÇÃO E EXTENSÃO TERRITORIAL

- **ÁREA TERRITORIAL: 1.368,40 Km² (IBGE/2000) - 19º Município da Estado em extensão**
- **ÁREA URBANA: 105,33 Km² (IPPLAP)**
- **ÁREA RURAL: 1.263,07 Km² (IPPLAP)**
- **ALTITUDE: 554 m (USP/ ESALQ)**
- **LATITUDE S: 22°42'30" (USP/ ESALQ)**
- **LONGITUDE W: 47°38'51" (USP/ ESALQ)**

CARACTERÍSTICAS CLIMÁTICAS

- **TEMPERATURA MÁXIMA: 37,5 °C (USP/ ESALQ)**
- **TEMPERATURA MÍNIMA: 10,0 °C (USP/ ESALQ)**
- **PRECIPITAÇÃO PLUVIOMÉTRICA: 1.070,6 mm (USP/ESALQ)**

EQUIPAMENTOS DA ZONA RURAL

EQUIPAMENTOS DE EDUCAÇÃO MUNICIPAL

ESCOLA	*ENDEREÇO*	*QUADRICULA*
DEOLINDA ELIAS CENDESE	RUA CINCO Nº 70 - ÁRTEMIS	4F
DR. KOK	ESTRADA ALBERTO CORAL S/Nº - GODINHOS	3H
JOÃO PERIN	ESTRADA ANNA SANTIM, Nº 200 - NOVA SUIÇA	5G
JOSÉ ANTONIO DE OLIVEIRA	RUA ADOLFO CORRÊA DIAS Nº 41 - TUPI	4J
MAXIMIANO FERRINO GIL	RODOVIA LUIZ DIAS GONZAGA S/Nº - ANHUMAS	6D
NATÁLIO ZANOTTA SABINO	RUA RIBEIRÃO CLARO Nº 56 - IBITIRUNA	5C
PROF. MANOEL RODRIGUES LOURENÇO	ESTRADA PIRACICABA / ANHUMAS S/Nº - PAU QUEIMADO	5G

EQUIPAMENTOS DE EDUCAÇÃO ESTADUAL

ESCOLA	*ENDEREÇO*	*QUADRICULA*
DR. SAMUEL DE CASTRO NEVES	ESTRADA DO LIMOEIRO Nº 56 - SANTANA	2G
FELIPE CARDOSO	RUA PRINCIPAL Nº 20 - ANHUMAS	6D
PAULO LUIZ VALÉRIO	RODOVIA PIRACICABA KM 12 - ANHUMAS	6D
FEDRO DE MELLO	RUA DEZESSEIS DE JULHO Nº 268 - TUPI	4J
PROF. JOÃO ALVES DE ALMEIDA	RUA DR. ALBERTO COURY Nº 602 - TANQUINHO	2I
PROF. JOSÉ MARTINS DE TOLEDO	RUA CINCO S/Nº - ÁRTEMIS	4F

EQUIPAMENTOS DE SAÚDE

UNIDADE	*ENDEREÇO*	*QUADRICULA*
UBS - UNIDADE BÁSICA DE SAÚDE ANHUMAS	RODOVIA LUIZ DIAS GONZAGA S/Nº - ANHUMAS	6D
UBS - UNIDADE BÁSICA DE SAÚDE ÁRTEMIS	RUA FIORAVANTE CENDESE Nº 11 - ÁRTEMIS	4F
UBS - UNIDADE BÁSICA DE SAÚDE IBITIRUNA	RUA PIRACICABA Nº 10 - IBITIRUNA	5C
UBS - UNIDADE BÁSICA DE SAÚDE SANTANA	RUA SÃO JORGE S/Nº - SANTANA	3G
UBS - UNIDADE BÁSICA DE SAÚDE TANQUINHO	RUA AMÉRICO FAGANELLO S/Nº - GUAMIUM	3H
UBS - UNIDADE BÁSICA DE SAÚDE TUPI	RUA PIRACICABA S/Nº - TUPI	4J

EQUIPAMENTOS DE LAZER - CAMPO DE FUTEBOL

UNIDADE	*ENDEREÇO*	*QUADRICULA*
CAMPO DE FUTEBOL GODINHOS	PIR 024 - ESTRADA DO GODINHOS - ESTRADA	3H
CAMPO DE FUTEBOL VILA NOVA	PIR 026 - VILA NOVA	3I
CAMPO DE FUTEBOL E GUIÁRIA POLIESPORTIVA DE SANTANA	PIR 130 - ESTRADA DE SANTANA E SANTA OLÍMPIA	3G
CAMPO DE FUTEBOL E GUIÁRIA POLIESPORTIVA DE SANTA OLÍMPIA	PIR 130 - ESTRADA DE SANTANA E SANTA OLÍMPIA	3G
CAMPO DE FUTEBOL E GUIÁRIA POLIESPORTIVA DE ÁRTEMIS	AVENIDA FIORAVANTE CENDESE - ÁRTEMIS	4F
CAMPO DE FUTEBOL E GUIÁRIA POLIESPORTIVA DE TANQUINHO	RUA JOSÉ FAZANARO - TANQUINHO	2I
CAMPO DE FUTEBOL DO PAU QUEIMADO	PIR 007/290 - PAU QUEIMADO	5G
CAMPO DE FUTEBOL DO SETE BARROCAS	PIR 011/230 - SETE BARROCAS	6G
CAMPO DE FUTEBOL DO MONTE BRANCO	PIR 017/W - MONTE BRANCO	6F
CAMPO DE FUTEBOL E GUIÁRIA POLIESPORTIVA DE ANHUMAS	PIR 354 - ANHUMAS	6D
CAMPO DE FUTEBOL E GUIÁRIA POLIESPORTIVA DE TUPI	RUA 16 DE JULHO - TUPI	4J

EQUIPAMENTOS DE LAZER - CENTRO COMUNITÁRIO

UNIDADE	*ENDEREÇO*	*QUADRICULA*
CENTRO COMUNITÁRIO DE ANHUMAS	RODOVIA LUIZ DIAS GONZAGA, S/Nº - ANHUMAS	6D
CENTRO COMUNITÁRIO DO CAMPESTRE	PIR 258 - CAMPESTRE	5H
CENTRO COMUNITÁRIO DE TANQUINHO	RUA AMÉRICO FAGANELLO, S/Nº - TANQUINHO	2I

RELAÇÃO DAS ESTRADAS - DENOMINAÇÃO ANTIGA E ATUAL

ITEM	PI ANTIGA	PIR NOVA	NOME POPULAR	NOME OFICIAL
1	PI 010	PIR 024	Estrada do Godinhos	Estrada Alberto Coral - Lei nº3419/1992
2	PI 020	PIR 146		
3	PI 030	PIR 104	Estrada do Chico	Estrada Antonio Abdalla - Lei nº 4761/1999
4	PI 040	PIR 260	Estrada de Anhumas	
5	PI 050	PIR 290	Estrada do Paredão Vermelho	Estrada José Francisco Perez Gonzalez - Lei nº 5314/2003
6	PI 152	PIR 028		
7	PI 152	PIR 152		
8	PI 154	PIR 150		
9	PI 165	PIR 026		
10	PI 170	PIR 170		
11	PI 185	PIR 354		
12	PI 190	PIR 005W		
13	PI 190	PIR 006W		
14	PI 196	PIR 041W		
15	PI 196	PIR 040W		
16	PI 254	PIR 080	Estrada do Horto Florestal - Faz Morro Grande	Estrada Rioxeni Furlan - Lei nº5387/2004
17	PI 274	PIR 258		
18	PI 310	PIR 023N		
19	PI 319	PIR 019N		
20	PI 319	PIR 015L		
21	PI 321	PIR 015N		
22	PI 323	PIR 256	Estrada do Ibitiruna	
23	PI 331	PIR 394		
24	PI 331	PIR 018/330		
25	PI 331	PIR 161/304		
26	PI 332	PIR 160		
27	PI 335	PIR 017N		
28	PI 338	PIR 330	Estrada de Santana e Santa Olímpia	
29	PI 338	PIR 310		
30	PI 342	PIR 330		
31	PI 343	PIR 269		
32	PI 344	PIR 018/W		
33	PI 345	PIR 394		
34	PI 345	PIR 012/290		
35	PI 347	PIR 246		
36	PI 347	PIR 272		
37	PI 348	PIR 316		
38	PI 349	PIR 052	Estrada de Água Santa	
39	PI 360	PIR 004W		
40	PI 360	PIR 006W		
41	PI 360	PIR 008/292		
42	PI 368	PIR 003/246		
43	PI 368	PIR 018/I	Estrada do Formigueiro	Estrada Pedro Barbiellio - Lei nº 4014/1995
44	PI 369	PIR 226		
45	PI 369	PIR 260		
46	PI 378	PIR 290		
47	PI 384	PIR 026W		
48	PI 384	PIR 033W		
49	PI 401	PIR 212		
50	PI 401	PIR 214		
51	PI 402	PIR 022/290		
52	PI 403	PIR 027W		
53	PI 404	PIR 026/290		
54	PI 405	PIR 025/290		
55	PI 406	PIR 024/290		
56	PI 407	PIR 303		
57	PI 408	PIR 023/290		
58	PI 409	PIR 286		
59	PI 410	PIR 002/286		
60	PI 411	PIR 302		
61	PI 413	PIR 017/290		
62	PI 414	PIR 016/290		
63	PI 415	PIR 011W		
64	PI 416	PIR 015W		
65	PI 417	PIR 181/304		
66	PI 418	PIR 294		
67	PI 419	PIR 020/330		
68	PI 420	PIR 011/290		
69	PI 421	PIR 270		
70	PI 422	PIR 276		
71	PI 423	PIR 330		
72	PI 424	PIR 018/330		
73	PI 425	PIR 015/330		
74	PI 426	PIR 173/304		
75	PI 427	PIR 174/304		
76	PI 429	PIR 292		
77	PI 430	PIR 294		
78	PI 432	PIR 312		
79	PI 432	PIR 328		
80	PI 433	PIR 017N		
81	PI 434	PIR 021N		
82	PI 435	PIR 019N		
83	PI 436	PIR 340		
84	PI 437	PIR 008N		
85	PI 438	PIR 009N		
86	PI 439	PIR 050N		
87	PI 440	PIR 004/224		
88	PI 441	PIR 006/290		
89	PI 451	PIR 230		
90	PI 451	PIR 288		
91	PI 452	PIR 032W		
92	PI 453	PIR 034W		
93	PI 454	PIR 033/292		
94	PI 455	PIR 266		
95	PI 455	PIR 230		
96	PI 456	PIR 031/292		
97	PI 457	PIR 002N		
98	PI 458	PIR 173/147		
99	PI 459	PIR 003/272		
100	PI 461	PIR 017W		
101	PI 462	PIR 036/290		
102	PI 463	PIR 264		
103	PI 464	PIR 262		
104	PI 465	PIR 003/246		
105	PI 467	PIR 017W		
106	PI 468	PIR 010/264		
107	PI 469	PIR 080		
108	PI 469	PIR 082		
109	PI 469	PIR 011/280		
110	PI 470	PIR 002/258		
111	PI 474	PIR 011/220		
112	PI 475	PIR 012/260		
113	PI 476	PIR 011/220		
114	PI 476	PIR 008/260		
115	PI 479	PIR 010		
116	PI 482	PIR 010/200		
117	PI 483	PIR 007W	Estrada Ouzentos Réis	
118	PI 484	PIR 005S	Estrada do Lódo	Estrada Jacob Canale - Lei nº 5468/2004
119	PI 485	PIR 007/200		
120	PI 486	PIR 314		
121	PI 487	PIR 012L		
122	SP 127	SP 127		Rodovia Fausto Santo Mauro – Km 13,160 ao Km 32 Rodovia Cornélio Pires - Km 39,350 ao Km 44,959
123	SP 135	SP 135		
124	SP 147	SP 147		Rodovia Dep. Laércio Corte - Km 125,598 ao Km 143,371 Rodovia Samuel de Castro Neves - Km 146,426 ao Km 202,774
125	SP 151	SP 151		Rodovia João Chiarello - Km 12 ao Km 15,862
126	SP 304	SP 304		Rodovia Luiz de Queiroz – Km 146,020 ao Km 159,500 Rodovia Geraldo de Barros - Km 165,773 ao Km 192,364
127	SP 308	SP 308		Rodovia Engº Mario Antonio Dedini – Mario Dedini - Km 105,130 ao Km 162,250 Rodovia Hermínio Pagioro – Km 173,092 ao Km 182,850
128	————	PIR 106		
129	————	PIR 286		
130	————	PIR 028W		
131	————	PIR 022W		
132	————	PIR 020W		
133	————	PIR 031W		
134	————	PIR 043W		
135	————	PIR 007/317W		
136	————	PIR 009/W		
137	————	PIR 010/262		
138	————	PIR 011/262		
139	————	PIR 007/146		
140	————	PIR 031/147		
141	————	PIR 185/147		
142	————	PIR 034/290		
143	————	PIR 034/288		
144	————	PIR 005/290		
145	————	PIR 012/290		
146	————	PIR 022/290		
147	————	PIR 023/290		
148	————	PIR 035/290		
149	————	PIR 034/290		
150	————	PIR 012/302		
151	————	PIR 175/304		
152	————	PIR 011/314		

IPPLAP
INSTITUTO DE PESQUISAS E PLANEJAMENTO DE PIRACICABA
SEMA
SECRETARIA MUNICIPAL DE AGRICULTURA E ABASTECIMENTO